



Verkehrsverein Zeneggen



ZENEGGEN

1370 m

Wallis

Schweiz

Klettern

im

Zenegger Klettergarten

Für weitere Informationen kontaktieren Sie bitte:

die Informationsstelle des
VERKEHRSSVEREIN ZENEGGEN
Verkehrsbüro / Dorfladen
CH-3934 ZENEGGEN
Tel./FAX: 027 946 89 49
email: verkehrsverein.zeneggen@oberwallis.ch

oder im Internet unsere Homepage www.zeneggen.ch

Klettergarten Zeneggen

(Text und Skizzen entnommen aus dem „Kletterführer Oberwallis“ von Beat Ruppen, 1. Auflage, 1989, Verlag NBV Druck, mit freundlicher Genehmigung des Autors)

Anreise / Lage:

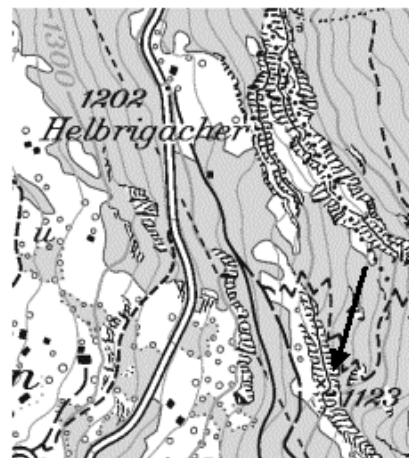
Von Zeneggen aus geht man ca. 2 km auf der Fahrstrasse oder auf dem Wanderweg in Richtung Visp bis zum Helbrigacker (der Wanderweg von Zeneggen mündet hier in die Fahrstrasse ein; nach rechts zweigt von der Strasse ein Weg ab)

Von Visp her mit dem Auto in Richtung Bürchen fahren. Bei der angegebenen Verkehrstafel die Strasse nach Zeneggen benutzen. Ca. 2 Kilometer nach der Abzweigung befindet sich eine Ausweichstelle (oberhalb Helbrigacker).

Vom Parkplatz am Helbrigacker aus auf dem markierten Weg (Wegweiser) zum Klettergarten.

ZEICHENERKLÄRUNG

* Haken/Bohrhaken	Routenführung
SU Sanduhr	Variante
○ Stand	Band
○ Abseilstand	Nadel-/Laubbaum
▭ Verschneidung	brüchiger Fels
○ Schuppen	*** ausgezeichnet
offw Körperriss	** sehr lohnend
F F=Finger	* lohnend
Riss H=Hand	Bei den Zugangsskizzen:
FT=Faust	— Strasse
Ueberhang	- - - Weg
Dach	— Brücke
Platten	Rhone Fluss/Bach
Rinne	○ Kapelle
	↑ Haus/Hütte
	⌂ Restaurant



Kartenskizzen „Reproduziert mit Bewilligung des Bundesamtes für Landestopographie (JA012149)“

Charakteristik

Die Kletterei rechts der Verschneidung ist meist steil und athletisch mit alpinem Charakter. Die Verschneidung ist die älteste Route und wird viel begangen. Links der Verschneidung sind die Routen weniger steil, erfordern aber eine gute Fusstechnik. Der Fels ist ostexponiert und wird vormittags von der Sonne gewärmt. Die Routen werden in den Wintermonaten viel begangen.

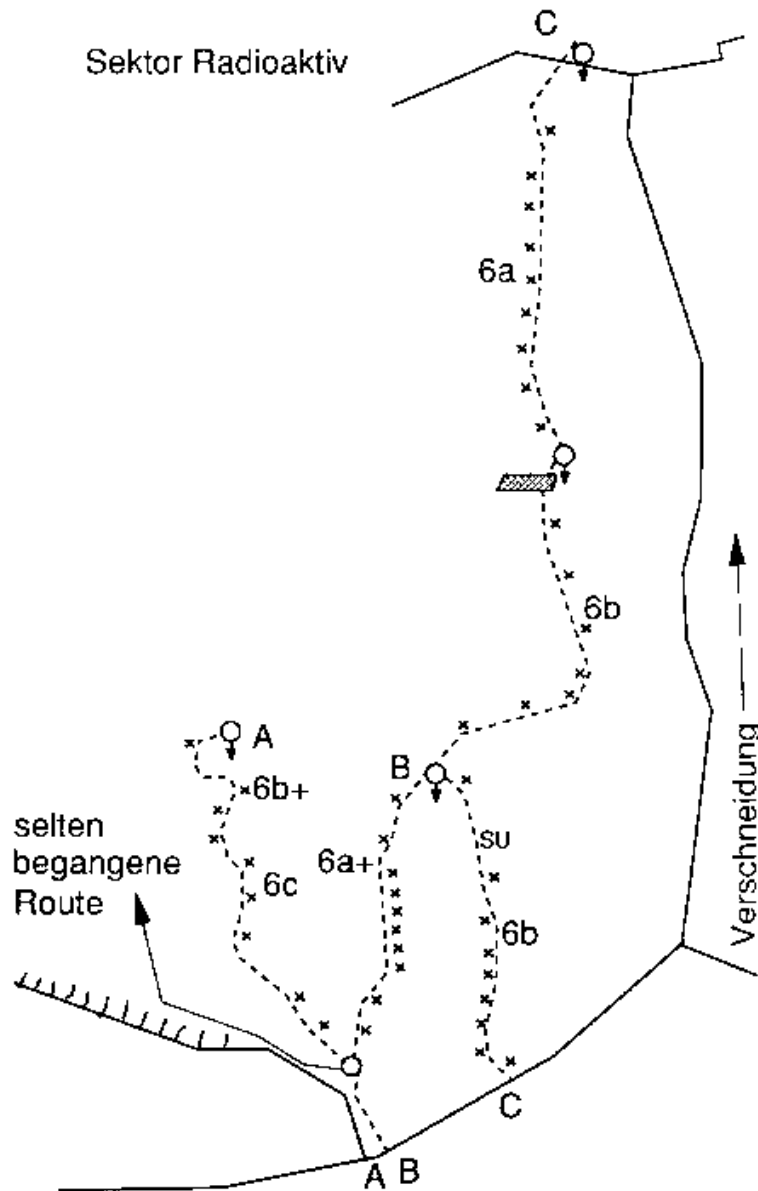
Geologie: Gebankte und z.T. zerklüftete Dolomite. (Magnesiumcarbonat, im Gegensatz zu Kalk: Calciumcarbonat). Zone Valaisanne.

Routenbeschreibungen)

Sektor Radioaktiv (30m Seillängen:

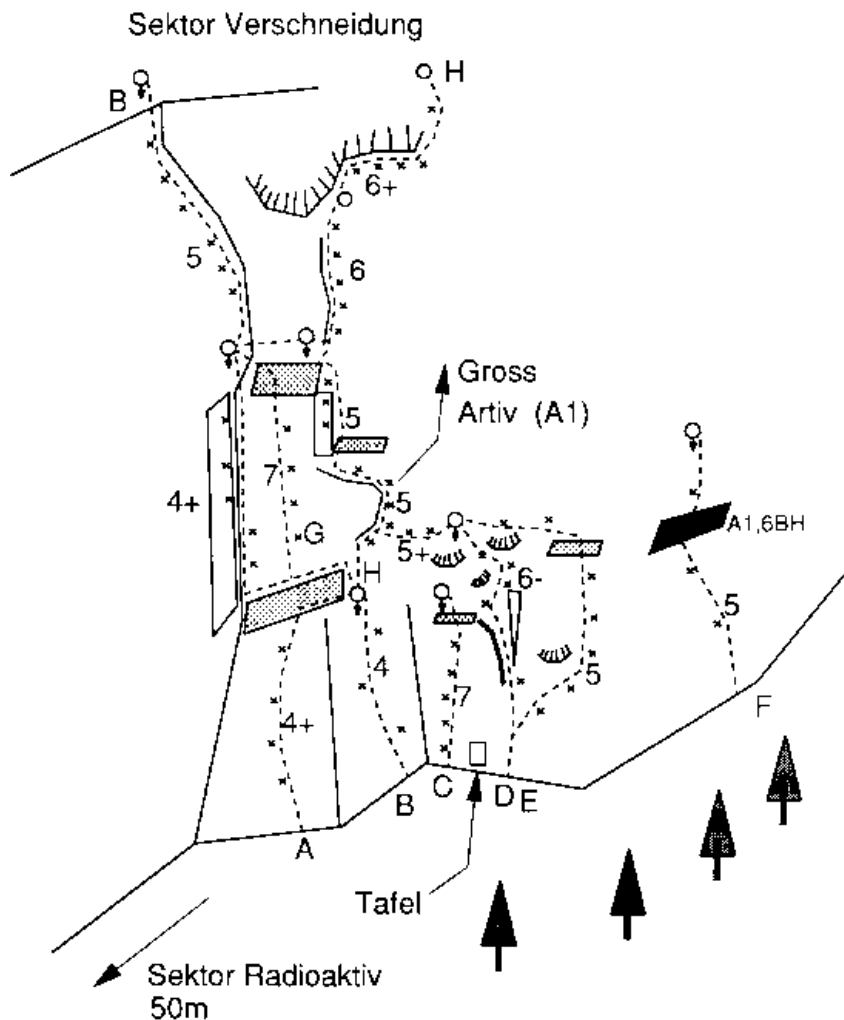
A.	Blitzableiter	6c	steile Plattenklettere	Pfaffen B.
B.	Radioaktiv	6a+	ehemalige Artivrout	die früh frei geklettert ZBrun P. wurde.
C.	Ade de	6b	Genussklettere	Sehr gut abgesichert. Pfaffen B.

Anmerkung: Links der Route Blitzableiter befindet sich eine Route die von Tscherrig Beni erstbegangen wurde. Diese Route ist sehr ausgesetzt und wird selten begangen.



Sektor Verschneidung:

A.	Verschneidung Variante	4	Plattenklettere	20 m	Rubin P.
B.	Verschneidung	5	Ein Muss!	20m/30m/30m	
C.	Klein Artiv	7	Wird heute frei geklettert	15m	Kämpfer U. 1977
D.	Maus (Gross Ueli Einstieg)	6-	Steile Wand- und Rissklettere	25m	Kämpfer U.
E.	Kleines Dach	5	Wandklettere	35m	
F.	Grosses Dach	A1	6 Bohrhaken im Dach	20m	Kämpfer U. 1976
G.	Bimbo	7	Sehr ausgesetzte Wandklettere	30m	Tscherrig B.
H.	Gross Ueli	6+	Abwechslungsreiche Kletterei mit imponierenden Stellen	30m/25m/15m	Kämpfer U. 1980

**wichtiger Hinweis:**

Der Aufenthalt im Bereich des Klettergartens und die Begehung seiner Routen geschieht auf eigene Verantwortung. Der Verkehrsverein und die Gemeinde Zeneggen lehnen jegliche Haftung ab (insbesondere auch für Folgen, die sich aus eventuellen fehlerhaften Angaben der Routenbeschreibungen oder aus unzureichenden Sicherungshaken ergeben).